

Gemeinde Kemmern

Landkreis Bamberg

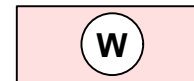
3. Änderung/Berichtigung des Flächennutzungs- und Landschaftsplanes im Bereich des Bebauungs- und Grünordnungsplanes

"Mehrgenerationenhaus Kemmern"

Maßstab M 1 : 5.000

Legende:

1. Art der baulichen Nutzung



Wohnbauflächen, § 1 Abs. 1 Nr. 1 BauNVO

2. Flächen für den überörtlichen Verkehr und für die örtlichen Hauptverkehrswege



Örtliche Hauptverkehrsstraße, § 5 Abs. 2 Nr. 3 BauGB

3. Sonstige Planzeichen



Geltungsbereich der Änderung/Berichtigung



(Auszug aus der Digitalen Flurkarte, Stand 02/2017)

Entwurfsverfasser: **Höhmen & Partner**
INGENIEURAKTIENGESELLSCHAFT
BERATUNDE INGENIEURE
Hainstraße 18a, 98047 Bamberg, Tel. (0991) 98081-10, Fax (0991) 98081-33

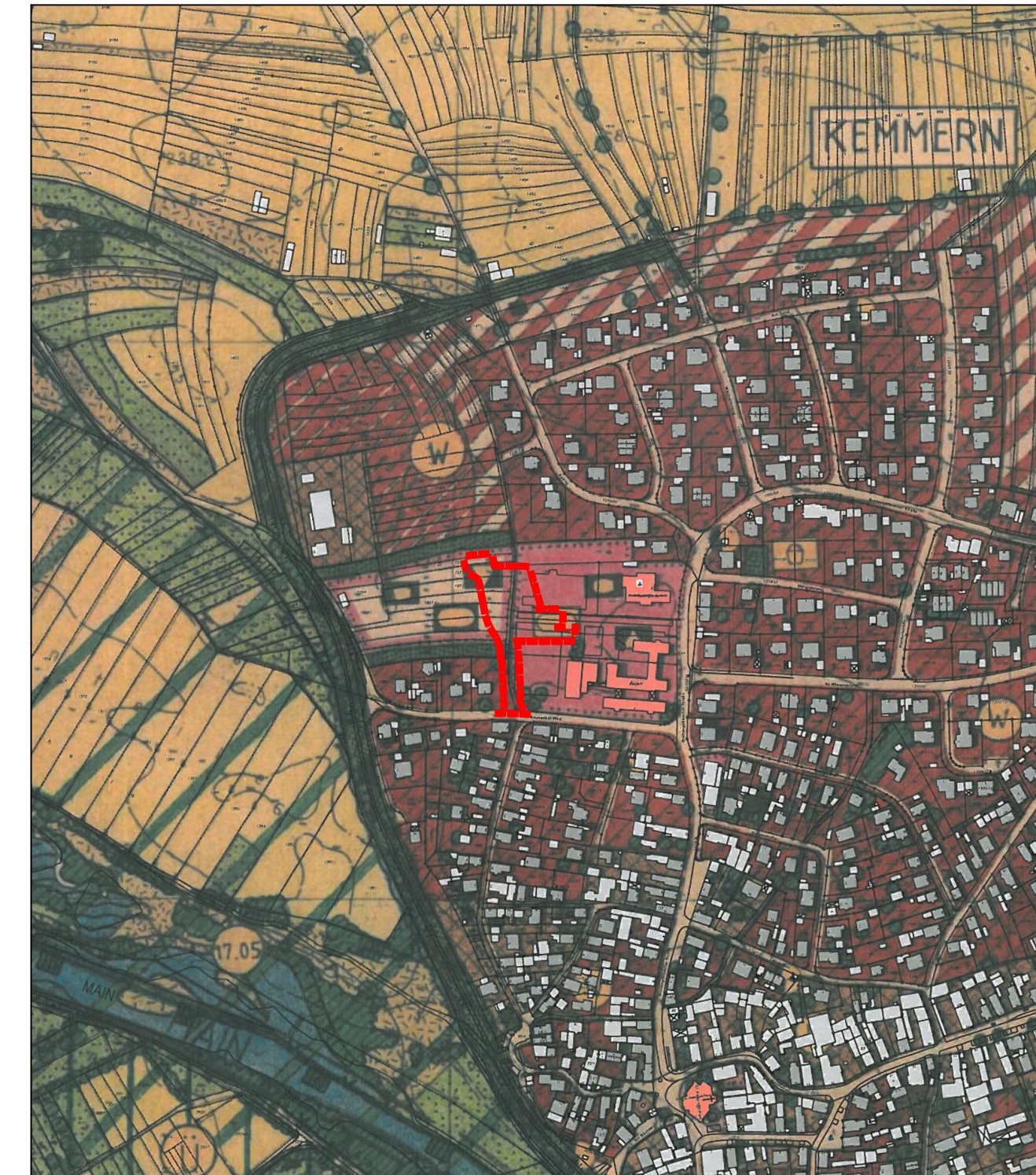
Entwurf: 18.07.2019
Satzung: 16.12.2019


Anlage 1

LANDSCHAFTS-ARCHITEKT
BY AK
179 374
BEREICH BAYERISCHE ARCHITEKTENKAMMER
BEREICH DES AMTSTUHLRECHTS

Planausschnitt bisher wirksamer FNP/LSP

(genordet, ohne Maßstab, Stand: 2. Änderung rechtswirksam durch Bekanntmachung der
Genehmigung am 30.11.1998)



 Geltungsbereich der Berichtigung

Größe: 580 x 297

G:\KE1501\Bauleitplanung\Bebauungsplan\2019-12-16-Unterlagen_SB\Berichtigung FNP-LSP_SB\Anlage 1_3.Ä-FNP-LSP_SB mit